

4

MERKERSDORFER RUNDWANDERWEG

Länge: 5 km



Der zu Beginn noch flache Feldweg geht bald in den Schwarzwald über. So gelangt man sehr schnell ins Herz des Nationalparks und befindet sich plötzlich vor den steilen Schluchten des Thayatal. Hier siehst du besonders große Bäume, wie sie der Schwarzstorch für seinen Horst braucht. Sogar abgestorben stecken diese Baumriesen noch voller Leben!

Mit einem einfachen Trick kannst du unterwegs ihren Umfang messen. Du brauchst nur zu wissen, wie groß du bist, denn deine Armspanne entspricht deiner Körpergröße. Versuche doch mal, einen Baumstamm mit beiden Armen zu umfassen!



5

KAJAWEG

Länge: 1 km



Möchtest du mal weniger wandern und trotzdem viel erleben? Dann ist dieser Weg der Richtige! Seinen Namen hat er von der mehr als 800 Jahre alten Ruine Kaja, um die er dich führt. In dem urigen Waldtal des Kajabaches lebten vor langer Zeit Ritter. Heute kann man hier noch Scherenritter - also Flusskrebse - finden.

Bevor du dich als Wasserforscher betätigst, musst du erst die nächste Stempelstelle finden. Gehe ab der Mündung des Merkersdorfer Baches in den Kajabach noch etwa 100 m in Richtung Thaya!

6

HENNERWEG

Länge: 1,8 km



Auf diesem kurzen Rundweg kannst du bei verschiedenen Stationen einiges über die Pflanzen und Tiere des Thayatal und die Arbeit im Nationalpark erfahren. Nach ungefähr der Hälfte des Weges bietet ein Aussichtspunkt einen tollen Blick auf die Stadt Hardegg. Sogar die Thaya und den tschechischen Nationalpark kann man von hier aus sehen.

Versuche unterwegs, verschiedene Blätter zu entdecken! Weißt du auch, zu welchen Bäumen sie gehören?

Nationalpark
Thayatal

NATIONALPARKHAUS



Neben nützlichen Informationen rund um den Nationalpark warten hier spezielle Angebote für junge Entdecker! Hast du Lust auf spannende Experimente oder möchtest du mehr über die Geheimnisse der Natur erfahren? Dann bist du in der **Naturforscherwerkstätte** und der Ausstellung **NaturGeschichten** genau richtig! Der **Abenteuerspielplatz** mit Fuchsbau, Storchennest und Wackelbaumhaus ist ideal zum Austoben. Zum Entspannen und Krafttanken laden das gemütliche **Kaffeehaus**, unser **Souvenirshop** und die Hängematten rund ums Nationalparkhaus ein!

21. März - Sept.: täglich 9.00-18.00 Uhr
Okt. - 1. Nov.: täglich 10.00-17.00 Uhr



Nationalpark Thayatal
2082 Hardegg
T +43(0)2949/7005
F +43(0)2949/7005-50
office@np-thayatal.at
www.np-thayatal.at

Herausgeber und Medieninhaber: Nationalpark Thayatal GmbH, 2082 Hardegg
Konzept, Text: C. Wurth-Waitzbauer, T. Sackl
Illustrationen: K. Puschnig
Grafik: Werkwerkstatt Retz GmbH
Auflage: 2022



HIER BITTE DEIN



1

2

3


4


5

6

KINDER-WANDERPASS

... entdecke den
Nationalpark
Thayatal



Auf jedem Weg befindet sich eine Stempelstation, die mit dem Symbol  auf der Karte gekennzeichnet ist. Dort findest du spannende Aufträge und einen Stempel für deinen Wanderpass. Wenn dieser voll ist, erhältst du im Nationalparkhaus eine kleine Überraschung!



Mit Unterstützung von Bund und Europäischer Union

Bundesministerium
Klimaschutz, Umwelt,
Energie, Mobilität,
Innovation und Technologie

LE 14-20




1

THAYATALWEG Länge: 6/9,5 km



Der Thayatalweg führt entlang des Flusses von Merkersdorf nach Hardegg. Hier lässt sich das Leben am und im Wasser besonders gut beobachten. Mit etwas Glück kannst du sogar dem Fischotter auf Futtersuche begegnen. Ein Höhepunkt der Wanderung ist mit Sicherheit der Umlaufberg nach ungefähr der Hälfte der Strecke.


 *Unterwegs kannst du Gesteine unterschiedlichster Form, Farbe, Größe aber auch Härte entdecken. Versuche einen Glimmerschiefer zu finden! Er ist dunkelgrau und glitzert. Schau was passiert, wenn du mit deinem Fingernagel daran kratzt!*

2

EINSIEDLERWEG Länge: 5 km



Auf den Spuren der scheuen Wildkatze streifst du durch Wälder und erfährst bei verschiedenen Stationen einiges über das geheimnisvolle Tier. Schließlich gelangst du auf eine Wiese, wo du vor einer hohen Felswand neben der Thaya stehst. Dort kann man weit oben im Gestein noch die ehemalige Klause des Einsiedlers erkennen.

 *Halte Ausschau nach alten Wagenspuren auf den Steinplatten des Hohlweges! Wenn du möchtest, suche einen passenden Wanderstock, der dir den Fußweg erleichtert!*




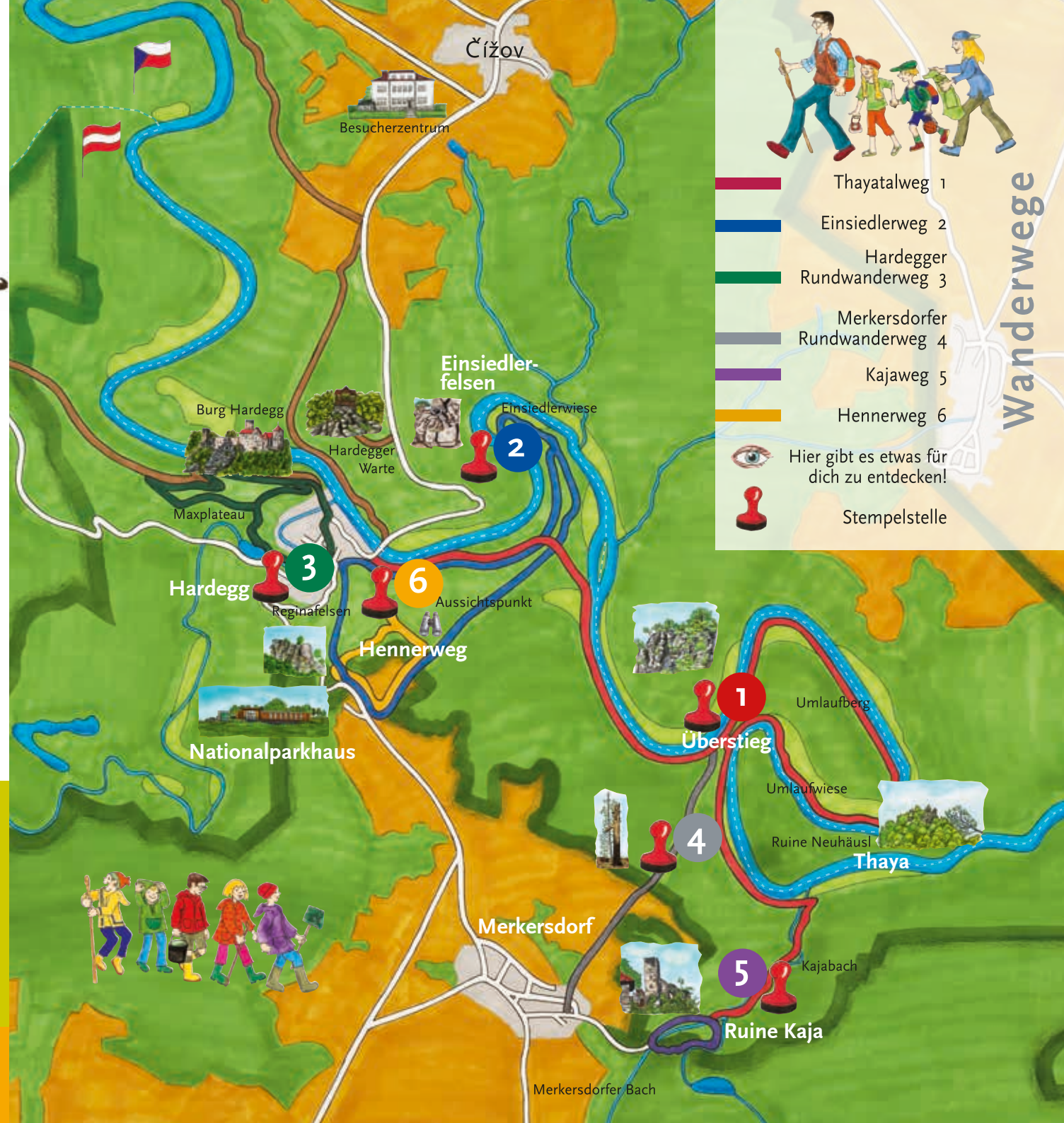
3

HARDEGGER RUNDWANDERWEG Länge: 3,5 km



Zuerst führt dich der Rundwanderweg mitten durch Hardegg, vorbei an seinen Sehenswürdigkeiten, wie der eindrucksvollen Burg oder dem Uhrturm. Der anschließende Anstieg lohnt sich: Am Reginafelsen bist du bereits auf gleicher Höhe mit der Burg. Noch ein kleines Stück weiter und du kannst am Maxplateau die Stadt aus der Sicht des Schwarzstorches sehen!

 *Gehe durch Hardegg, die kleinste Stadt Österreichs, und schätze wieviele Menschen hier wohnen!*



- Wanderwege**
-  Thayatalweg 1
 -  Einsiedlerweg 2
 -  Hardegger Rundwanderweg 3
 -  Merkersdorfer Rundwanderweg 4
 -  Kajaweg 5
 -  Hennerweg 6
-  Hier gibt es etwas für dich zu entdecken!
-  Stempelstelle